25.06.2020

Dzień dobry

Witam Serdecznie na dzisiejszej lekcji **Geografii.**

Dzisiejszy temat lekcji to: **Powtórzenie wiadomości dział 3. Wielkie miasta półkuli zachodniej.**

Co trzeba zrobić:

1. Przeczytać zagadnienia lekcji

Podręcznik strony – 152-164

Zeszyt ćwiczeń – brak

Zagadnienia lekcji:

Urbanizacja Ameryki

Megalopolis

Miasta Ameryki Łacińskiej

Fawele

1. Urbanizacja Ameryki

Ogólnie kraje Ameryki charakteryzują się wysokim wskaźnikiem urbanizacji.

Ludność z terenów wiejskich osiedla się tam głównie w kilku największych miastach, a rozległe obszary kraju pozostają niezamieszkane.

Wskaźnik urbanizacji wybranych krajów Ameryki

- Urugwaj – 95 %
- Argentyna – 92 %
- Chile – 90 %
- Wenezuela 89%
- Brazylia – 86 %
- Bahamy -83%
- Stany Zjednoczone – 82%
- Kanada – 82%

2. **Megalopolis**



To skupienie szybko rozwijających się wielomilionowych miast połączonych dużą liczbą mniejszych ośrodków w jeden wielki zespół miejski.

- Stany Zjednoczone są państwem **o wysokim stopniu urbanizacji**, prawie 82% ludności mieszka w miastach.

- Najniższy wskaźnik urbanizacji występuje w regionach o charakterze rolniczym – ok. 50%.

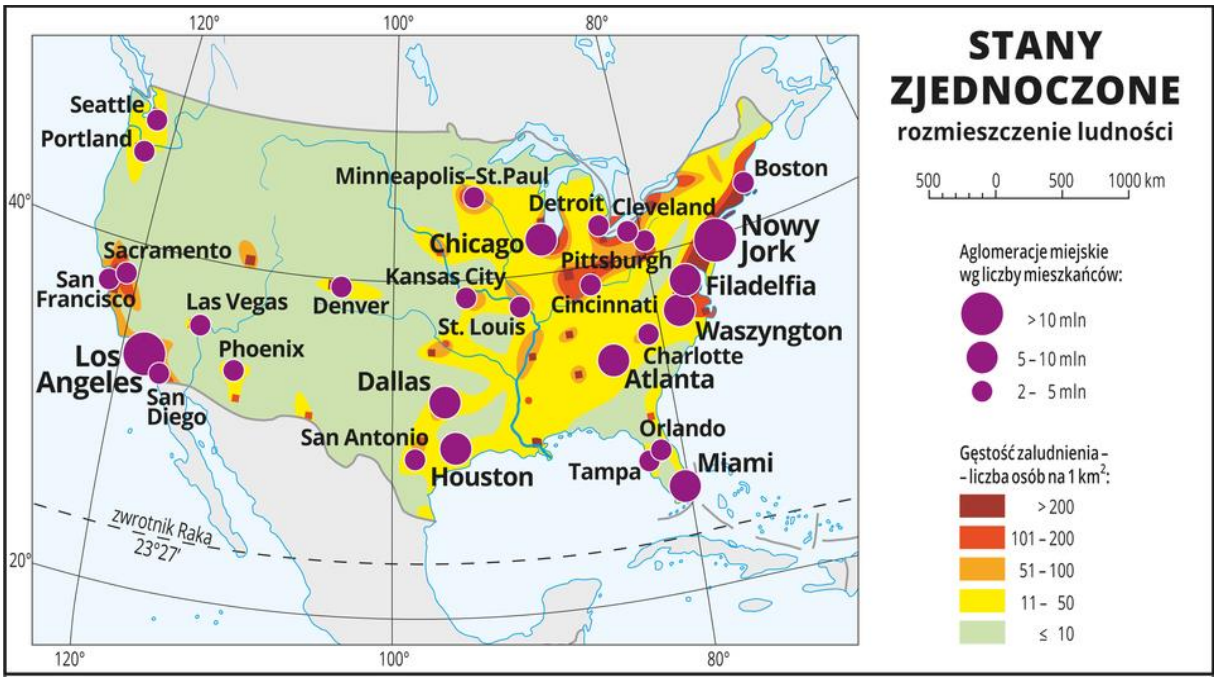

- Na Atlantyckim wybrzeżu Stanów Zjednoczonych, w dogodnych warunkach terenowych (nizina) i klimatycznych (ciepło, wilgotno), powstał wielki obszar zurbanizowany, nazywany **Megalopolis.**

- Centra wielkich miast pełnią funkcję administracyjne i usługowo-handlowe.

- Ludność przenosi się z przedmieścia, co sprawia, że miasto rozwija się przestrzennie.

- Strefy podmiejskie sąsiadujących ze sobą miast i zespołów miejskich łączą się i tworzą właśnie Megalopolis.

BosWash

To Megalopolis północno-wschodniego wybrzeża, obszar ciągnący się na długości około 800 km od Bostonu, przez Nowy Jork, Filadelfię, Baltimore, do Waszyngtonu i zamieszkany przez blisko 50 mln ludzi.

Podobne regiony tworzą się m.in. w **okolicy Wielkich Jezior** (Chicago – Detroit – Pittsburgh)

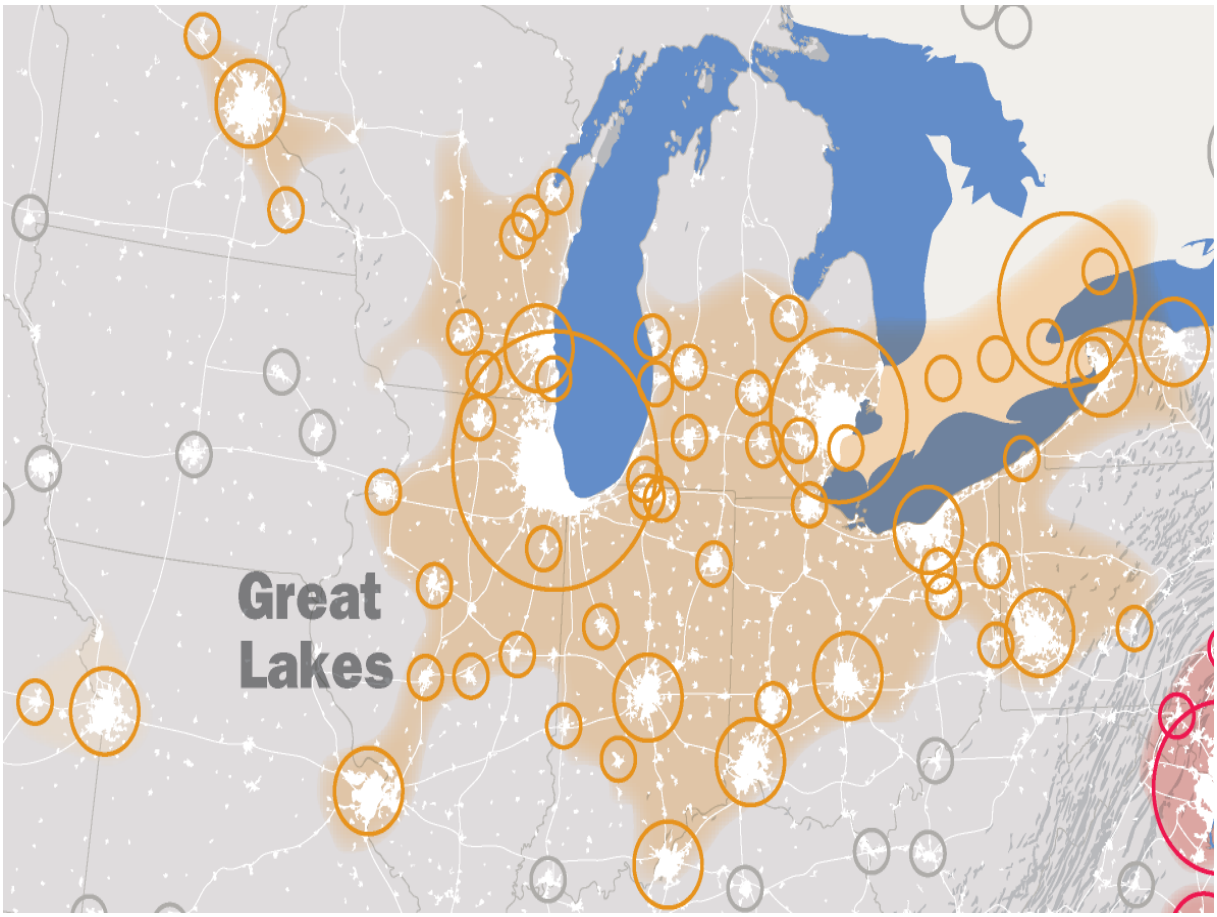

Floryda (Miami-Jacksonville) – w regionach atrakcyjnych pod względem klimatycznych (na Florydzie, w Arizonie, w Kalifornii) istnieją miasta zamieszkane głównie przez rencistów i emerytów.

3. **Miasta Ameryki Łacińskiej**

Większość dzisiejszych wielkich miast regionu powstała w wyniku działań hiszpańskich i portugalskich kolonistów -> więc były budowane zgodnie z wzorami występującymi w ich krajach. Cechą charakterystyczną takich ośrodków jest prostokątny, położony centralnie rynek, przy którym stoją kościół i budynki administracyjne. Ulice najczęściej są prowadzone w układzie szachownicowym.

- W XX w. trwał dynamiczny rozwój osadnictwa miejskiego na świecie.
- W Ameryce Południowej szczególnie rozrastają się miasta portowe na wybrzeżu Atlantyku: Sao Paulo, Rio de Janeiro, Salvador, Buenos Aires czy Montevideo.

- Wnętrza krajów są słabo zaludnione, istnieje kilka dużych ośrodków miejskich, których rozkwit jest związany głównie z eksploatacją zasobów naturalnych kraju, np. Manaus, Belo Horizonte.

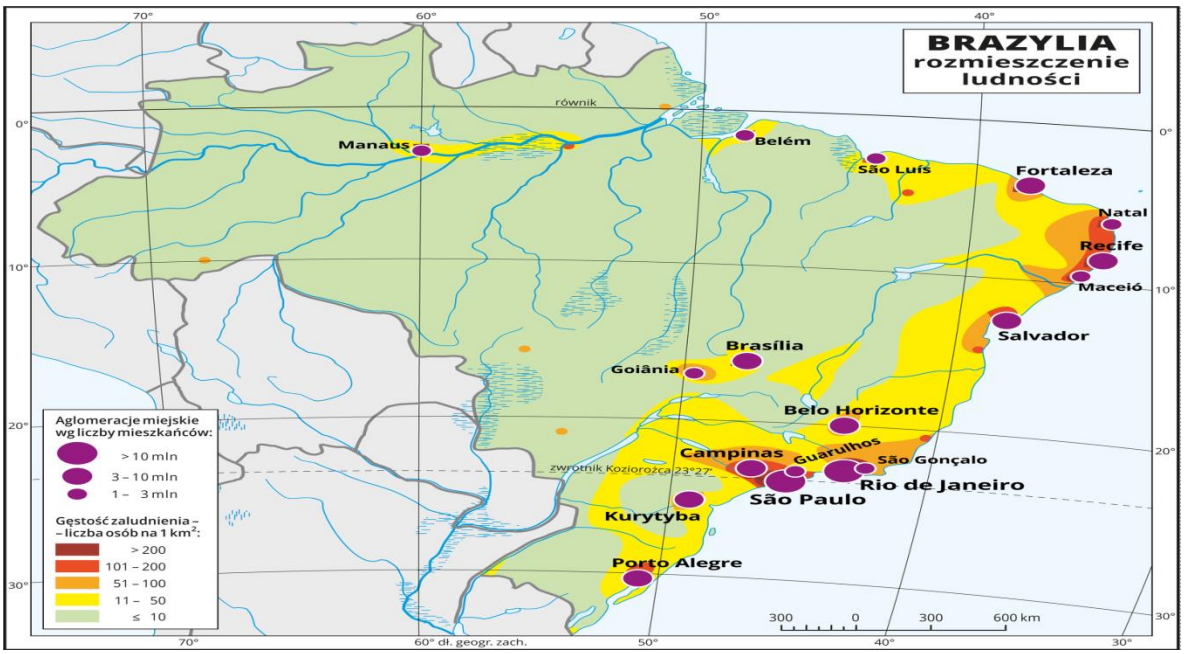

4. **Fawele**

- Współcześnie w Ameryce Południowej obserwuje się urbanizację pozorną. Ludzie osiedlają się na obrzeżach miast, dokąd emigrują z obszarów wiejskich w poszukiwaniu pracy i lepszego życia.
- Części osób nie udaje się zrealizować planów.
- Tak powstają dzielnice nędzy, slumsy, w Brazylii nazywane **fawelami,** a w Argentynie – **villas.**



Koniec Lekcji